

FORMATO ÚNICO DE SOLICITUD

Folio: 3 8 9


MTV/CDU/FUS

COORDINACIÓN DE DESARROLLO URBANO PRESENTE.

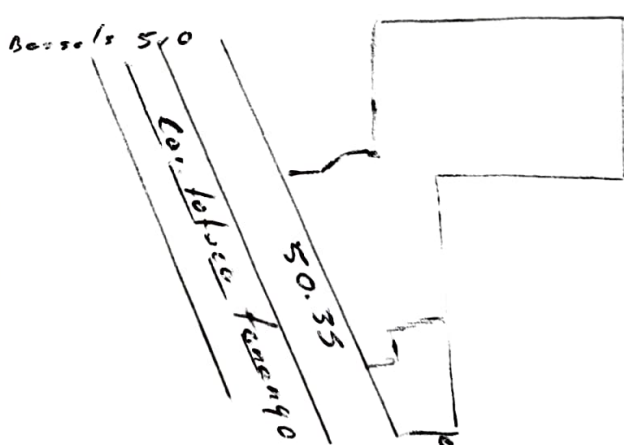
Tenango del Valle, México a 17 de Noviembre de 2021.



TIPO DE TRAMITE (marque con X el tramite a solicitar)

1. Cedula Informativa de Zonificación <input checked="" type="checkbox"/> 2. Licencia de Uso de Suelo <input checked="" type="checkbox"/> 3. Cambio de Uso de Suelo (*) X <input checked="" type="checkbox"/> 4. Licencia de Alineamiento y No. Oficial X 5. Licencia de Construcción Más de 60 m ² 6. Licencia de Construcción Menos de 60 m ² 7. Licencia de Bardeo 8. Licencia de Demolición 9. Licencia de Excavación y Relleno 10. Licencia de Ruptura de Concreto, Asfalto y Otro 11. Licencia de Modificación, Ampliación y/o Remodelación	12. Licencia de Cambio de Construcción a Régimen de Condominio Vertical 13. Licencia de Ocupación Temporal de Vía Pública 14. Licencia para Construcción e Instalación de Antenas de Radiocomunicación y Espectaculares 15. Licencia para Obras de Urbanización al Interior de Condominios Autorizados 16. Terminación de Obra 17. Prórroga 18. Anuncios Publicitarios (**)
---	---

(*) Cedula Informativa de Zonificación Tipo de Suelo Especificar: Densidad _____ Intensidad _____ Altura _____ Especificar: _____	(**) Anuncio Publicitario:  Superficie Total: _____ m ² No. de Anuncios: _____ Nota: Presentar Proyecto Leyenda: _____
--	--

DATOS DEL PROPIETARIO	DATOS DEL RESPONSABLE DE OBRA
Nombre: <u>Panando Narciso Garduño Postigo</u> Domicilio: <u>BLVD Narciso Bassols 510</u> Colonia: <u>SOYO</u> Población: <u>Tenango de Arista</u> Municipio: <u>Tenango del Valle</u> C.P.: <u>52300</u> Teléfono: <u>7223415235 6' 7255544477</u> Correo Electrónico: <u>garduano.pernanda.61@gmail.com</u>	Nombre: _____ Domicilio: _____ Colonia: _____ C.P.: _____ Municipio: _____ Profesión: _____ Registro: _____ Cedula Profesional: _____ Correo Electrónico: _____ Firma: _____

DATOS DEL PREDIO	CROQUIS DE UBICACIÓN
No. Oficial: _____ Manzana: _____ Lote: _____ Calle: <u>Carretera Toluca Tenango BLVD Narciso Bassols 510</u> Colonia o Fraccionamiento: <u>SOYO</u> Población: <u>Tenango de Arista</u> Municipio: <u>Tenango del Valle</u> C.P.: <u>52300</u> Clave Catastral: <u>0660115511000000</u> Superficie Total del Predio: <u>4,192 m²</u> Tipo de Construcción: Superficie Construida: _____ m ² 1er Nivel: _____ m ² 2do Nivel: _____ m ² Otro: _____ Superficie a Construir: _____ m ² 1er Nivel: _____ m ² 2do Nivel: _____ m ² Otro: _____ m ² Uso Actual: _____ Uso de Suelo que se Pretende: <u>Avitacional - Comercial</u> Superficie del Uso: <u>4,192 m²</u>	

Señalo como domicilio para oír y recibir notificaciones en los estrados de esta oficina. ATENTAMENTE <u>Panando Narciso Garduño Postigo</u> Nombre y Firma	Fecha de ingreso: <u>17/11/2021</u>  Firma del Propietario o Representante Legal	 Nombre y Firma de Quien Recibe
---	--	---

Bajo protesta de decir verdad, manifiesto que los datos y documentos que presento son verdaderos y por lo tanto me hago sabedor de las penas en que incurra por falsedad en términos del artículo 156 fracción I del Código Penal para el Estado Libre y Soberano de México, independientemente de la cancelación del trámite.