

FORMATO ÚNICO DE SOLICITUD

TENANGO DEL VALLE, MEX. A 09 DE 03 2022

DIRECTOR DE DESARROLLO URBANO Y PLANEACIÓN
DR. FRANCISCO JESÚS ORTIZ ACOSTA
PRESENTE

FOLIO: 123

TIPO DE TRAMITE (Marque con X el tramite a solicitar)

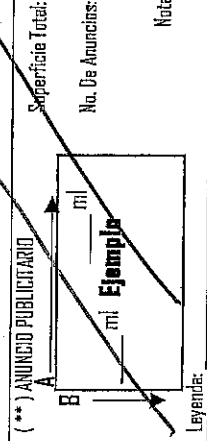
- 1. CEDULA INFORMATIVA DE ZONIFICACIÓN
- 2. LICENCIA DE USO DE SUELO
- 3. CAMBIO DE USO DE SUELO U OTRO (*)
- 4. INSTANCIA DE ALINEAMIENTO Y NO. OFICIAL
- 5. LICENCIA DE CONSTRUCCIÓN MAS DE 60 M2
- 6. LICENCIA DE CONSTRUCCIÓN MENOS DE 60 M2
- 7. PERMISO DE DAREDO
- 8. LICENCIA DE DEMOLICIÓN
- 9. LICENCIA DE EXCAVACIÓN Y RELLENO
- 10. PERMISO DE RUPTURA DE CONCRETO, ASFALTO Y OTRO

- 11. LICENCIA DE MODIFICACIÓN, AMPLIACIÓN Y/O REMODELACIÓN
- 12. LICENCIA DE CAMBIO DE CONSTRUCCIÓN A RÉGIMEN DE CONDOMINIO VERTICAL
- 13. LICENCIA DE OCUPACIÓN TEMPORAL DE VIA PÚBLICA
- 14. LICENCIA PARA CONSTRUCCIÓN E INSTALACIÓN DE ANTENAS DE RADIOCOMUNICACIÓN Y ESPECTACULARES
- 15. LICENCIA DE OBRAS DE URBANIZACIÓN AL INTERIOR DE CONDOMINIOS AUTORIZADOS
- 16. TERMINACIÓN DE OBRA
- 17. PROYECTOS
- 18. ANUNCIOS PUBLICITARIOS (**)
- 19. OTRO

LICENCIA DE CONSTRUCCIÓN DE OBRA NUEVA
Habitacional: _____ Comercial: _____ Industrial: _____
Otro: _____

(*) CEDULA INFORMATIVA DE ZONIFICACIÓN
Liso de Suelo Especificar:

LICENCIA DE USO DE SUELO
OBSERVACIÓN



DATOS DEL PROPIETARIO Y PREDIO

- QUE SUSCRIBE: Díaz Leal González Alejandra Elizabeth
(NOMBRE COMPLETO)
PROPIETARIO DE PREDIO UBICADO EN: Segunda Privada de Morelos CORREO ELECTRONICO: diazleal@outlook.com
(CALLE Y NÚMERO)
COLONIA: Tenango MZA: 17 C.P. 52300 LOTE: 17 CLAVE CATASTRAL: 06011616200000
USO QUE SE PRETENDE: _____

CONSTRUCCIÓN EXISTENTE	USO ACTUAL	SUPERFICIE A CONSTRUIR U AMPLIAR	USO SOLICITADO
1er. NIVEL (PB)	M2	1er. NIVEL (PB)	M2
2do. NIVEL	M2	2do. NIVEL	M2
3 O MAS	M2	3 O MAS	M2


DATOS DEL SOLICITANTE PARA RECIBIR NOTIFICACIONES

COLONIA: Díaz Leal González Alejandra Elizabeth MUNICIPIO: TENANGO DEL VALLE
CÓDIGO POSTAL: 52300 TELÉFONO (CLAVE): 722000660 LOCALIDAD: _____

PARA LICENCIA DE CONSTRUCCIÓN: ESTOS RENGLONES SOLO DEBERÁN LLENARSE TRATÁNDOSE DE OBRAS DE MAS DE 60 M2
NOMBRE DEL DIRECTOR RESPONSABLE DE OBRA: _____ CON CEDULA PROF. _____
NO. DE REGISTRO: _____ CORREO ELECTRONICO: _____ CON DOMICILIO PROF. EN: _____
TELÉFONO: _____ HAGO CONSTAR QUE ESTA OBRA SE EJECUTARA BAJO MI DIRECCIÓN.

FIRMA DEL DIRECTOR RESPONSABLE DE OBRA

CROQUIS DE UBICACIÓN



RECORRAR DISTANCIAS A ESQUINAS PRÓXIMAS
DE LAS CALLES Y SUPERFICIE

Señalar domicilio para oír y recibir notificaciones en los estrados de esta oficina.

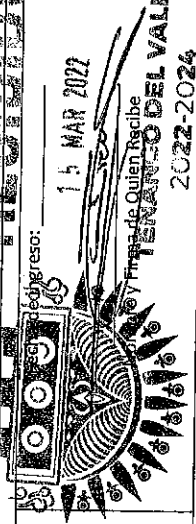
ATENTAMENTE

Firma del Propietario o Representante Legal

DESARROLLO URBANO Y PLANEACIÓN

RECIBIDO

15 MAR 2022



Bajo protesta, a decir verdad, manifiesto que los datos y documentos que presento son verdaderos y por lo tanto me hago sabedor de las penas en que incurra por falsedad en términos del artículo 156 fracción I del Código Penal para el Estado Libre y Soberano de México, independientemente de la cancelación del trámite.
*Una vez ingresada la documentación se pasará a revisión para su autorización y al realizar el pago correspondiente, inicia el tiempo de entrega para su permiso v/o Licencia.