



DIRECTOR DE DESARROLLO URBANO
ARQ. FRANCISCO JESÚS ORTIZ ACOSTA

TENANGO DEL VALLE, MEX. A 27 DE FEBRERO 2023.

FOLIO: 070

TIPO DE TRÁMITE (Marque con X el trámite a solicitar)

- 1. CEDULA INFORMATIVA DE ZONIFICACIÓN
- 2. LICENCIA DE USO DE SUELO
- 3. CAMBIO DE USO DE SUELO U OTRO (*)
- 4. CONSTANCIA DE ALINEAMIENTO Y NO. OFICIAL
- 5. LICENCIA DE CONSTRUCCIÓN MAS DE 60 M2
- 6. LICENCIA DE CONSTRUCCIÓN MENOS DE 60 M2
- 7. LICENCIA DE BARDEO
- 8. LICENCIA DE DEMOLICIÓN
- 9. LICENCIA DE EXCAVACIÓN Y RELLENO
- 10. PERMISO DE RUPTURA DE CONCRETO, ASFALTO Y OTRO

- 11. LICENCIA DE MODIFICACIÓN, AMPLIACIÓN Y /O REMODELACIÓN
- 12. LICENCIA DE CAMBIO DE CONSTRUCCIÓN A RÉGIMEN DE CONDOMINIO VERTICAL
- 13. LICENCIA DE OCUPACIÓN TEMPORAL DE VÍA PÚBLICA
- 14. LICENCIA PARA CONSTRUCCIÓN E INSTALACIÓN DE ANTENAS DE RADIOCOMUNICACIÓN Y ESPECTACULARES
- 15. LICENCIA DE OBRAS DE URBANIZACIÓN AL INTERIOR DE CONDOMINIOS AUTORIZADOS
- 16. TERMINACIÓN DE OBRA
- 17. PROYECTOS
- 18. ANUNCIOS PUBLICITARIOS (**)
- 19. OTRO


LICENCIA DE CONSTRUCCIÓN DE OBRA NUEVA
 Habitacional: _____ Comercial: _____ Industrial: _____
 Otro: _____

LICENCIA DE USO DE SUELO

OBSERVACIÓN

(*) CEDULA INFORMATIVA DE ZONIFICACIÓN
 Uso de Suelo Especificar: _____

(**) ANUNCIO PUBLICITARIO



Superficie Total:

No. De Anuncios:

Nota: Presentar Proyecto

DATOS DEL PROPIETARIO Y PREDIO

EL QUE SUSCRIBE: Agustín Hernández Barera (NOMBRE COMPLETO) Do 210, Int. 49
 PROPIETARIO DE PREDIO UBICADO EN: Octavia Paz hacia Oriente CORREO ELECTRONICO: _____
 COLONIA: Bicentenario LOCALIDAD: Tenango del Valle LOTE: 49 C.P. 52300 CLAVE CATASTRAL: 066012501020049
 SUP. TOTAL DEL PREDIO: 245.00 USO QUE SE PRETENDE: Habitacional

CONSTRUCCIÓN EXISTENTE	USO ACTUAL	SUPERFICIE A CONSTRUIR O AMPLIAR	USO SOLICITADO
1er NIVEL (PB) M2		145.60 M2	534.20
2do NIVEL M2		145.60 M2	
3 O MAS M2		3 O MAS	

DATOS DEL SOLICITANTE PARA RECIBIR NOTIFICACIONES

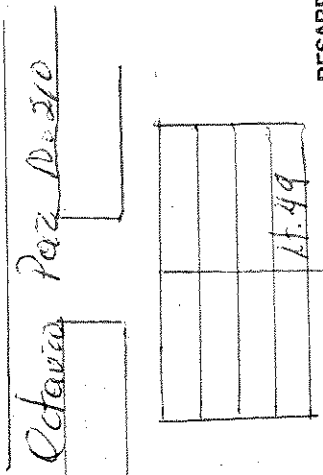
DIRECCIÓN: María Tebarera Avela MUNICIPIO: TENANGO DEL VALLE
 COLONIA: El Bosque LOCALIDAD: Tenango del Valle
 CÓDIGO POSTAL: 52300 TELÉFONO (CLAVE): 55 34999371

PARA LICENCIA DE CONSTRUCCIÓN: ESTOS RENGLONES SOLO DEBERÁN LLENARSE TRATÁNDOSE DE OBRAS DE MAS DE 60 M2

NOMBRE DEL DIRECTOR RESPONSABLE DE OBRA: Arq. Manuel Posada Arellano CON CEDULA PROF. _____
 NO. 125 2359 NO. DE REGISTRO: _____ CON DOMICILIO PROF. EN: Av. Boquerón
 TELEFONO: 2000191240963 CORREO ELECTRONICO: _____
 HAGO CONSTAR QUE ESTA OBRA SE EJECUTARA BAJO MI DIRECCIÓN.
 Col. Los Pirules, Atrepa de Zaragoza
 FIRMA DEL DIRECTOR RESPONSABLE DE OBRA

D.R.O. DIRECTOR RESPONSABLE DE OBRA EDO. DE MEX.
 SDUO/19/22/0963
 ARQ. MANUEL POSADA ARELLANO
 CÉD. PROF. 1757349

CROQUIS DE UBICACIÓN



*MARGAR DISTANCIAS A ESQUINAS PROXIMAS
 *PONER DIMENSIONES Y SUPERFICIE

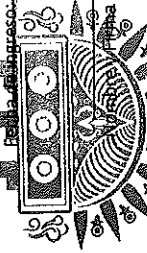
Señalo como domicilio para oír y recibir notificaciones en los estrados de esta oficina.

ATENAMENTE

Firma del Propietario o Representante Legal

DESARROLLO URBANO Y PLANEACIÓN

RECIBIDO



27 FEB 2023

TENANGO DEL VALLE

Bajo protesta de decir verdad, manifiesto que los datos y documentos que presento son verdaderos y por lo tanto me hago responsable de las penas en que incurra por incumplir los términos del artículo 156 fracción I del Código Penal para el Estado Libre y Soberano de México, independientemente de la cancelación del trámite.
 *Una vez ingresada la documentación se pasará a revisión para su autorización y al realizar el pago correspondiente, inicia el tiempo de entrega para su permiso y/o licencia.